


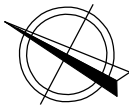



LEGENDA:

-  Strom určený k odstranění
-  Strom, jehož kořenový systém nebude výstavbou dotčen
-  Keř určený k odstranění



Hlavní polní cesta HC7 v k.ú. Topolná									
P.č.	dřeviny dle Ø kmene v cm (ks)						celkem	druh dřeviny	náletové dřeviny/keře (m2)
	do 10	10-25	26-50	51-70	71-100	>100			
	obvod kmene v cm								
	10-30	31-79	80-157	158-220	221-314	>314			
5095 - Obec Topolná		7	6				13	rod vrba ( <i>Salix</i> sp.)	18,2
4938 - Obec Topolná		1					1	ořešák černý ( <i>Juglans nigra</i> )	22
								bez černý ( <i>Sambucus nigra</i> )	
5179 - Obec Topolná								rod vrba ( <i>Salix</i> sp.)	63,6
CELKEM	8		6				14		40,2

Vypracoval	Zodpov.projektant	Hl. ing. projektu	Vedoucí střediska	 AGPOL s.r.o. Jungmannova 153/12 779 00 Olomouc Česká republika	
Ing. Keller, DiS.	Ing. Feltl, Ph.D.	Ing. Skácel	Ing. Vaculín, Ph.D.		
Místo stavby	k.ú. Topolná	Kraj	Zlínský	Počet formátů	2 A4
Investor	Obec Topolná	Datum			11. 2019
Akce - objekt  <b>Hlavní polní cesta HC7 v k.ú. Topolná</b>				Stupeň	DPS
				Zakázkové číslo	2893 / 060
				Archivní číslo	2893
Příloha	SITUACE KÁCENÍ DŘEVIN			Měřítko	Číslo výkresu
				1 : 500	<b>B.6</b>